




PLANO DE UBICACIÓN

NOTAS:

- LAS OBRAS SOLAMENTE PODRÁN INICIARSE, UNA VEZ QUE EL REPLANTEO HAYA SIDO APROBADO POR EL DIRECTOR DE OBRA
- MC : MURO DE CONTENCIÓN

**MVOTMA**
Ministerio de Vivienda
Ordenamiento Territorial
y Medio Ambiente

**PMB**
Programa de
Mejoramiento de Barrios


comuna
canaria

INTENDENCIA DE CANELONES

Plano:

**REALOJOS MANZANA 16
IMPLANTACIÓN**

Proyecto: MEJORAMIENTO INTEGRAL ÁREA PRECARIA PANDO NORTE

Nº Plano: **VA01-6**

Ubicación: Pando, Canelones

Escala: 1:200

Fecha: Febrero 2014

Rev./Fecha:




Técnico: Arq. LAURA C. BOZZO

Coordinador: Ing. PAULA ROMAY

Firma: Arq. ANDRÉS MENÉNDEZ

Firma: Arq. ADRIANA CHAVARRÍA

Equipo Técnico: CAEESU-IPRU-CSI



VA01-1_6.dwg